

Проект Постановления «О памятнике природы областного значения «Озеро Мундштучное» в соответствии с Постановлением Администрации Томской области от 18.12.2010 № 198а «О создании условий для проведения независимой антикоррупционной экспертизы проектов нормативных правовых актов» размещен на официальном сайте Департамента природных ресурсов и охраны окружающей среды Томской области для приема заключений по результатам независимой антикоррупционной экспертизы документа.

Начало приема заключений – 25 декабря 2012 года.

Окончание приема документов – 25 января 2013 года.

Адрес электронной почты – gaa@green.tsu.ru

**Пояснительная записка
к проекту постановления Администрации Томской области
«О памятнике природы областного значения «Озеро Мундштучное»**

Представленная документация рассматривает уникальный природный объект Томской области, подлежащий утверждению в качестве особо охраняемой природной территории областного значения в категории «памятник природы».

Планируемый для утверждения памятник природы расположен в Каргасокском районе, на правом берегу р. Оби, на расстоянии около 10 км к северо-востоку от с. Тымск по прямой. Памятник природы включает в себя акваторию озера Мундштучного и окружающие его болотные массивы, лежащие вместе с озером на днище заболоченной плоской депрессии.

Озеро Мундштучное является южным звеном цепочки озер, расположенных вдоль тылового шва и в центральной части террасы на участке между р. Тым и р. Можя, ориентированных в субмеридиональном направлении. Уникальность озера заключается в его необычайной глубоководности, повышенном содержании в воде серебра, что представляет исключительный научный интерес.

Достопримечательностью окрестностей озера являются боры-«беломошники» с доминированием сосны обыкновенной в древесном ярусе и лишайников в напочвенном покрове, произрастающие на песчаных возвышенностях. В прибрежной части озера Мундштучного распространены болотные комплексы.

Озеро ранее объявлялось памятником природы (решение Исполнительного комитета Томского областного Совета народных депутатов от 22.12.1986 г. № 291 «О взятии под охрану уникальных природных объектов области»), однако не имело четко определенных границ, разработанного Положения, регламентирующего режим особой охраны и использования территории, схемы расположения и необходимой учетной документации.

В 2011 году Томским государственным университетом было проведено комплексное экологическое обследование территории с целью обоснования её статуса как особо охраняемой природной территории. По результатам обследования природный комплекс «Озеро Мундштучное» подтвердил свое соответствие статусу памятника природы областного значения.

Придание данной территории официального статуса позволит сохранить природный ландшафт, акваторию озера и особый природный состав воды.

Включение природного комплекса «Озеро Мундштучное» в перечень особо охраняемых природных территорий Томской области является важным с точки зрения экологического мониторинга, ведения научных исследований и обеспечения устойчивости биологического разнообразия территории.

АДМИНИСТРАЦИЯ ТОМСКОЙ ОБЛАСТИ

ПОСТАНОВЛЕНИЕ

От _____ 2012 г.

№ _____

О памятнике природы областного значения «Озеро Мундштучное»

В целях сохранения уникального природного комплекса, имеющего природоохранное, эстетическое и рекреационное значение, в соответствии с Федеральным законом от 14 марта 1995 года № 33-ФЗ «Об особо охраняемых природных территориях», Законом Томской области от 12 августа 2005 года № 134-ОЗ «Об особо охраняемых природных территориях в Томской области»

ПОСТАНОВЛЯЮ:

1. Создать памятник природы областного значения «Озеро Мундштучное».

2. Утвердить:

1) Положение о памятнике природы областного значения «Озеро Мундштучное» согласно приложению № 1 к настоящему постановлению;

2) границы памятника природы областного значения «Озеро Мундштучное» согласно приложению № 2 к настоящему постановлению;

3) схему памятника природы областного значения «Озеро Мундштучное» согласно приложению № 3 к настоящему постановлению.

3. В приложении «Перечень памятников природы Томской области, подлежащих особой охране» к решению Исполнительного комитета Томского областного Совета народных депутатов от 22.12.86 № 291 «О взятии под охрану уникальных природных объектов области» слова «Озеро Мундштучное пл. 50 га Обское лесничество Каргасокского лесхоза Тымский сельский совет» исключить.

4. Настоящее постановление вступает в силу по истечении 10 дней после дня его официального опубликования.

5. Контроль за исполнением настоящего постановления возложить на заместителя Губернатора Томской области по агропромышленной политике и природопользованию А.Ф. Кнорра.

Губернатор Томской области

С.А. Жвачкин

Приложение № 1

УТВЕРЖДЕНО
постановлением Администрации
Томской области
от _____ 2012 № _____

Положение
о памятнике природы областного значения
«Озеро Мундштучное»

1. Общие положения

1. Настоящее Положение разработано в соответствии с Конституцией Российской Федерации, Лесным кодексом Российской Федерации, Земельным кодексом Российской Федерации, Водным кодексом Российской Федерации, федеральными законами от 10 января 2002 года № 7-ФЗ «Об охране окружающей среды», от 14 марта 1995 года № 33-ФЗ «Об особо охраняемых природных территориях», Законом Томской области от 12 августа 2005 года № 134-ОЗ «Об особо охраняемых природных территориях в Томской области».

2. Природный комплекс «Озеро Мундштучное» (далее – памятник природы) объявляется памятником природы областного значения, а территория, занятая им, – особо охраняемой природной территорией областного значения. Памятник природы расположен в границах Каргасокского района, на землях лесного фонда.

3. Общая площадь памятника природы составляет 843,59 га, площадь озера – около 94,15 га.

4. Профиль памятника природы – комплексный.

5. Объявление природного комплекса «Озеро Мундштучное» памятником природы областного значения, а территории, занятой им, – особо охраняемой природной территорией областного значения, не влечет за собой изъятие занимаемых им земельных участков у собственников, владельцев и пользователей этих участков.

6. Территория памятника природы учитывается при разработке территориальных комплексных схем, схем землеустройства и районной планировки.

7. Границы территории памятника природы обозначаются на местности предупредительными и информационными знаками.

8. Территория, занятая памятником природы, объявляется особо охраняемой природной территорией областного значения без ограничения срока действия.

9. Государственное управление и государственный контроль в области организации и функционирования памятника природы осуществляет Департамент природных ресурсов и охраны окружающей среды Томской области.

10. Обеспечение функционирования памятника природы осуществляет областное государственное бюджетное учреждение «Областной комитет охраны окружающей среды и природопользования».

11. Установленный режим особой охраны территории памятника природы обязателен для исполнения всеми без исключения юридическими и физическими лицами, производящими любой вид хозяйственной и иной деятельности на территории памятника природы.

12. Содержание памятника природы осуществляется в пределах средств, предусмотренных Законом Томской области об областном бюджете на очередной финансовый год и плановый период на финансирование расходов по разделу «Охрана окружающей среды» и других, не запрещенных законодательством, источников.

2. Цель и задачи объявления природного комплекса «Озеро Мундштучное» памятником природы

13. Природный комплекс «Озеро Мундштучное» объявляется памятником природы с целью сохранения в естественном состоянии акватории глубоководного замкнутого водоема с особым составом воды и его водосборной территории.

14. Задачами объявления природного комплекса «Озеро Мундштучное» памятником природы являются:

- 1) сохранение природного ландшафта территории;
- 2) сохранение природного состава воды;
- 3) экологическое воспитание, образование и просвещение и обеспечение населения экологической информацией;
- 4) пропаганда охраны природы.

3. Режим особой охраны территории памятника природы

15. На территории памятника природы разрешается:

1) научно-исследовательская (мониторинг состояния окружающей среды, изучение природной экосистемы озера и её компонентов) и образовательная (проведение учебных экскурсий, работа детских организаций по охране и изучению памятников природы и т.п.) деятельность;

2) рекреационная деятельность (транзитные прогулки, купание в озере и использование берегов озера в качестве мест нестационарного отдыха);

3) сбор пищевых и лекарственных растений и недревесных ресурсов леса для собственных нужд местного населения;

4) любительское и спортивное рыболовство.

16. На территории памятника природы запрещается:

1) любое строительство, в том числе временных сооружений, линий электропередач, линий связи, дорог, трубопроводов и других линейных объектов, строительство и эксплуатация гидротехнических сооружений;

2) движение и стоянка транспортных средств, за исключением их движения по существующим дорогам, стоянки на дорогах и в специально оборудованных местах, имеющих твердое покрытие;

3) мойка транспортных средств;

4) проведение всех видов рубок лесных насаждений, за исключением рубок в рамках санитарно-оздоровительных мероприятий в лесах и мероприятий по противопожарному обустройству лесов;

5) заготовка древесины;

6) переработка древесины и иных лесных ресурсов;

7) заготовка и сбор пищевых лесных ресурсов и лекарственных растений в промышленных целях;

8) выполнение работ по геологическому изучению недр, разработка месторождений полезных ископаемых;

9) промышленное рыболовство и рыбоводство в целях воспроизводства и акклиматизации водных биоресурсов;

10) действия, которые могут привести к гибели, сокращению численности или нарушению среды обитания объектов животного мира;

11) засорение территории бытовыми, строительными, промышленными и иными отходами и мусором;

12) размещение скотомогильников, мест захоронения отходов производства и потребления, свалок бытового и иного мусора;

13) размещение баз отдыха, туристических лагерей;

14) размещение отвалов размываемых грунтов;

15) любые действия, приводящие к загрязнению и/или изменению гидрологического режима озера и прилегающей к нему территории;

16) забор воды из озера в промышленных целях, любой сброс вод, в том числе сточных и дренажных;

17) уничтожение или повреждение аншлагов, стендов, информационных знаков, указателей и других объектов, необходимых для обеспечения функционирования территории.

4. Охрана памятника природы и ответственность за нарушение режима особой охраны

17. Охрана, защита и воспроизводство лесов, расположенных на территории памятника природы, осуществляется в соответствии с лесным законодательством Российской Федерации.

18. Меры по пресечению нарушений установленного режима особой охраны на территории памятника природы осуществляются Департаментом природных ресурсов и охраны окружающей среды Томской области и Департаментом лесного хозяйства Томской области в пределах установленных законодательством полномочий.

19. Все физические и юридические лица обязаны соблюдать установленный режим особой охраны территории памятника природы, и несут за его нарушение установленную действующим законодательством ответственность.

Приложение № 2

УТВЕРЖДЕНЫ
постановлением Администрации
Томской области
от _____ 2012 № ____

Границы
памятника природы областного значения
«Озеро Мундштучное»

Административное положение: Томская область, Каргасокский район, в 10 км на северо-восток от с. Тымск.

Географическое положение: правый берег р. Оби, вторая надпойменная терраса между протокой Старая Обь и р. Тым.

В границы памятника природы «Озеро Мундштучное» входит акватория озера и окружающий его болотный массив, лежащий вместе с озером на днище заболоченной плоской депрессии.

Описание границ:

Северо-восточная – от точки 1, расположенной на дороге, проходящей северо-западнее от озера, в общем направлении на восток по увалу вдоль северного берега, затем на юго-восток и юг до точки 2.

Юго-восточная – от точки 2, расположенной восточнее озера в общем направлении на юго-запад до развилки лесовозных дорог (точка 3).

Западная – от развилки лесовозных дорог юго-западнее от озера (точка 3) в общем направлении на север до точки 1 на дороге, проходящей по увалу вдоль северного берега озера.

Координаты поворотных точек:

т. 1 – 59°27'31" с.ш. 80°24'16" в.д.

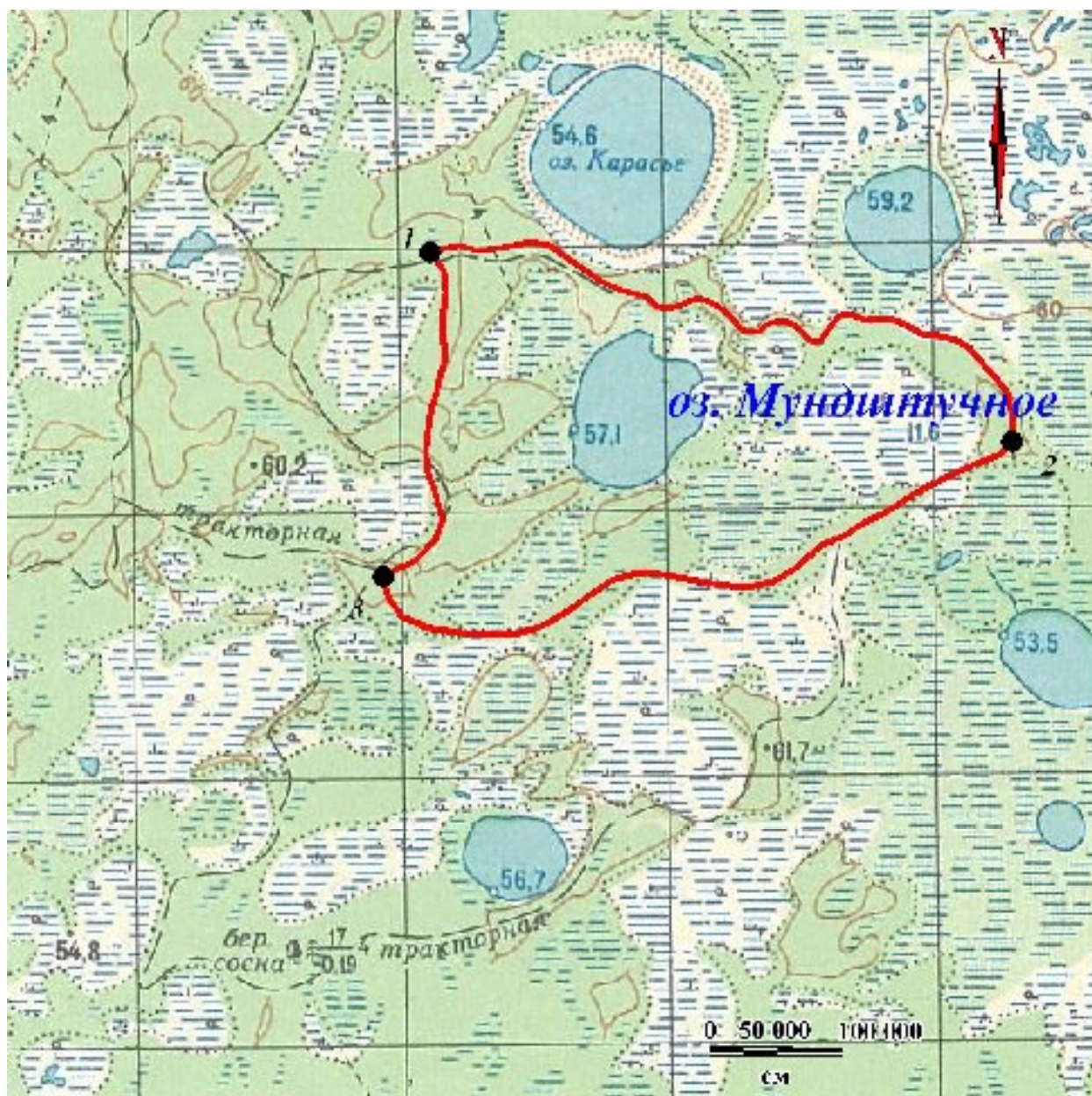
т. 2 – 59°26'40" с.ш. 80°28'52" в.д.



т. 3 – 59°26'13" с.ш. 80°23'46" в.д.

Приложение № 3

УТВЕРЖДЕНА
постановлением Администрации
Томской области
от _____ 2012 г. № _____

Схема
памятника природы областного значения
«Озеро Мундштучное»



	граница памятника природы
	поворотные точки